










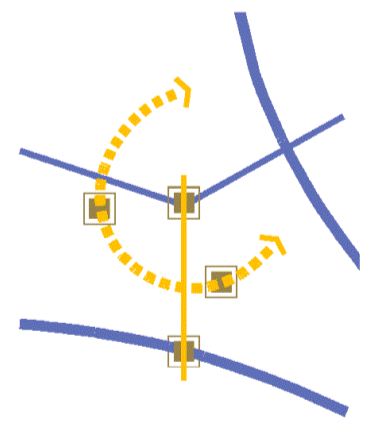




- LEGENDA**
-  Centro storico
 -  Riferimento scheda
 -  Riferimento scheda intervento B
 -  Limite Ambito Intervento Unitario (A.I.U.)
 -  Limite Unità Minima d'Intervento (U.M.I.)
 -  Limite Piano Urbanistico Attuale (P.U.A.)
 -  Limite Comparto
 -  Riferimento intervento cat. B/3
 -  Intervento cat. B/3 - Edificio da demolire
 -  Intervento cat. B/3 - Perimetro di inviluppo

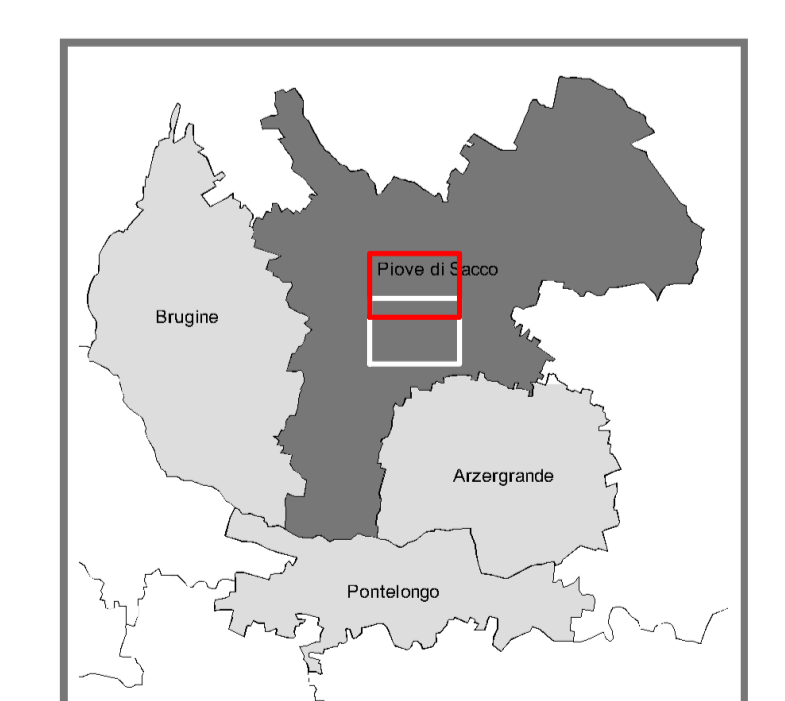
Regione del Veneto
 Provincia di Padova
 Comune di:
Piove di Sacco

P.I.
 Piano degli interventi
 PATI "Tra Brenta e Bacchiglione"

Rev. n° **109** 1 Scala
 1:1000

**PLANIMETRIA GENERALE DEL CENTRO STORICO
 CON NUMERAZIONE DEGLI INTERVENTI**
 VARIANTE PARZIALE N. 35 AL PIANO DEGLI INTERVENTI



Progettisti variante
 Arch. Ivano Fiorina
 Dott. Alessandro Campalato

Il Sindaco
Lucia Pizzo

Responsabile Settore V
 Arch. Ivano Fiorina

Il Segretario
 Dott.ssa Laura Tammaro

Adottato
 D.C.C. n. 59 del 25.11.2022

Approvato
 D.C.C. n. 42 del 21.07.2023