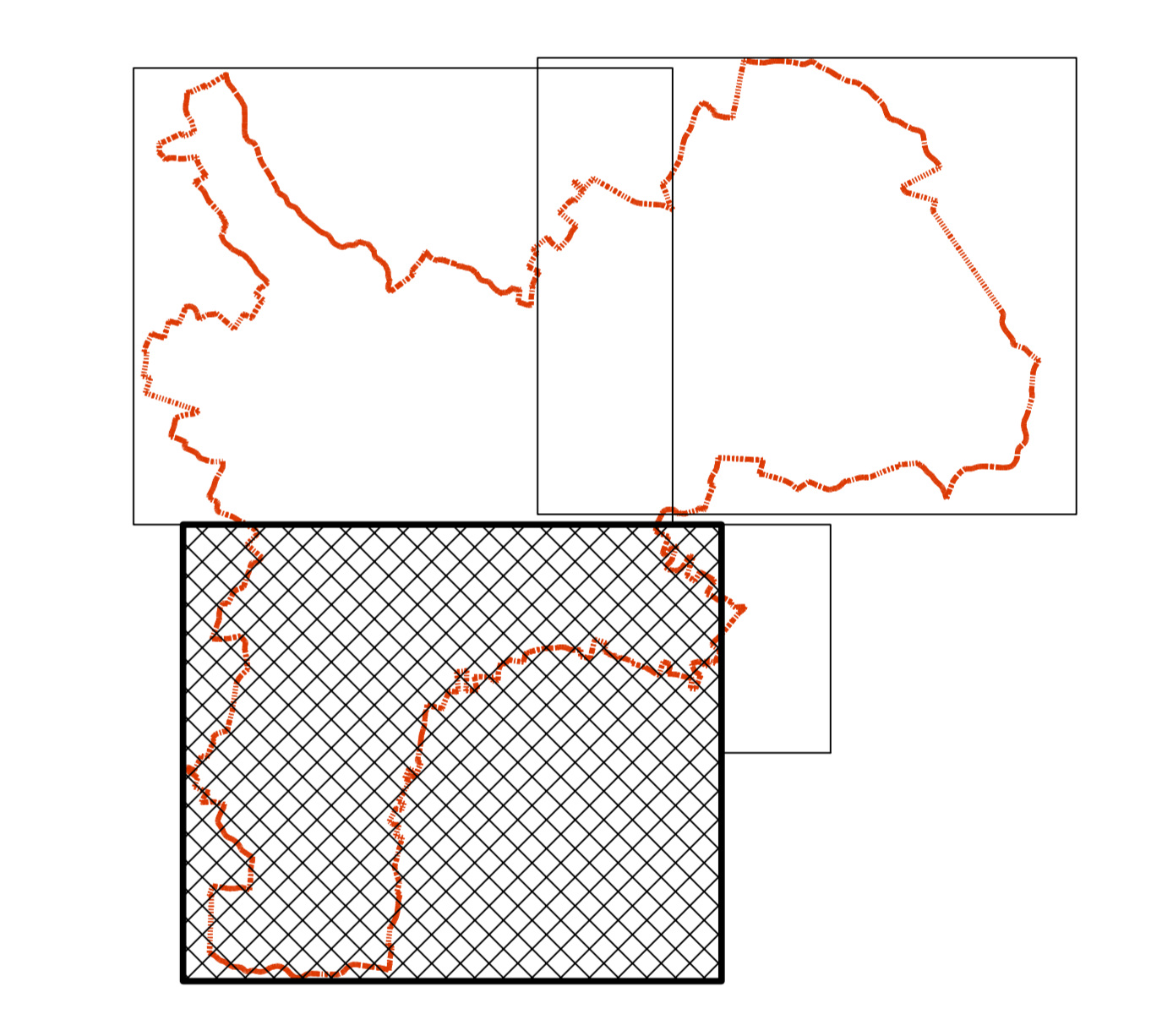


QUADRO DI UNIONE



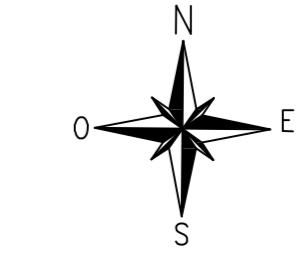
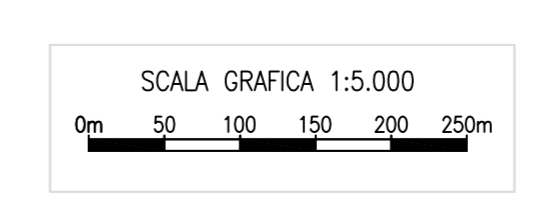
REGIONE VENETO
Provincia di Padova

COMUNE DI PIOVE DI SACCO

Piano delle Acque
Programmazione degli interventi

LEGENDA

- Capofossi di sezione idraulica > 2.5 mq e vegetazione rasa
- Capofossi di sezione idraulica maggiore di 1.5 mq, minore di 2.5 mq e vegetazione rasa
- Capofossi di sezione idraulica < 1.5 mq e vegetazione rasa
- Capofossi di sezione idraulica > 2.5 mq e sponde incolte
- Capofossi di sezione idraulica < 1.5 mq e sponde incolte
- Verso di scorrimento



		IL PROGETTISTA Ing. Giovanni B. Matteoli	IL GRUPPO DI PROGETTO Ing. Luca Petracin Arch. Giuseppe Matteotti Ing. Luigi Gillo Geom. Elisa Zatti
CITTÀ DI PIOVE DI SACCO Piazza Saffari, Piazza Martini 4 35030 PIOVE DI SACCO (PD) TEL. 0429/701111 WWW.COMUNE.DIPIOVEDISACCO.PD			
NOME ELABORATO PLANIMETRIA CON L'INDIVIDUAZIONE E LA CLASSIFICAZIONE DEI CAPIFOSSO ZONA SUD		SCALA 1:5.000	N. TAV. 2.6.2
02	Novembre 2014	AGGIORNAMENTO (posizione capifosso n. 14)	
01	Febbraio 2014	AGGIORNAMENTO	
00	Luglio 2012	EMISSIONE	
REV.	DATA	MOTIVO	L.P. G.M. G.M. ESEGUITO CONTROLATO APPROVATO

SCALA DI PUNTAZIONE 1:1