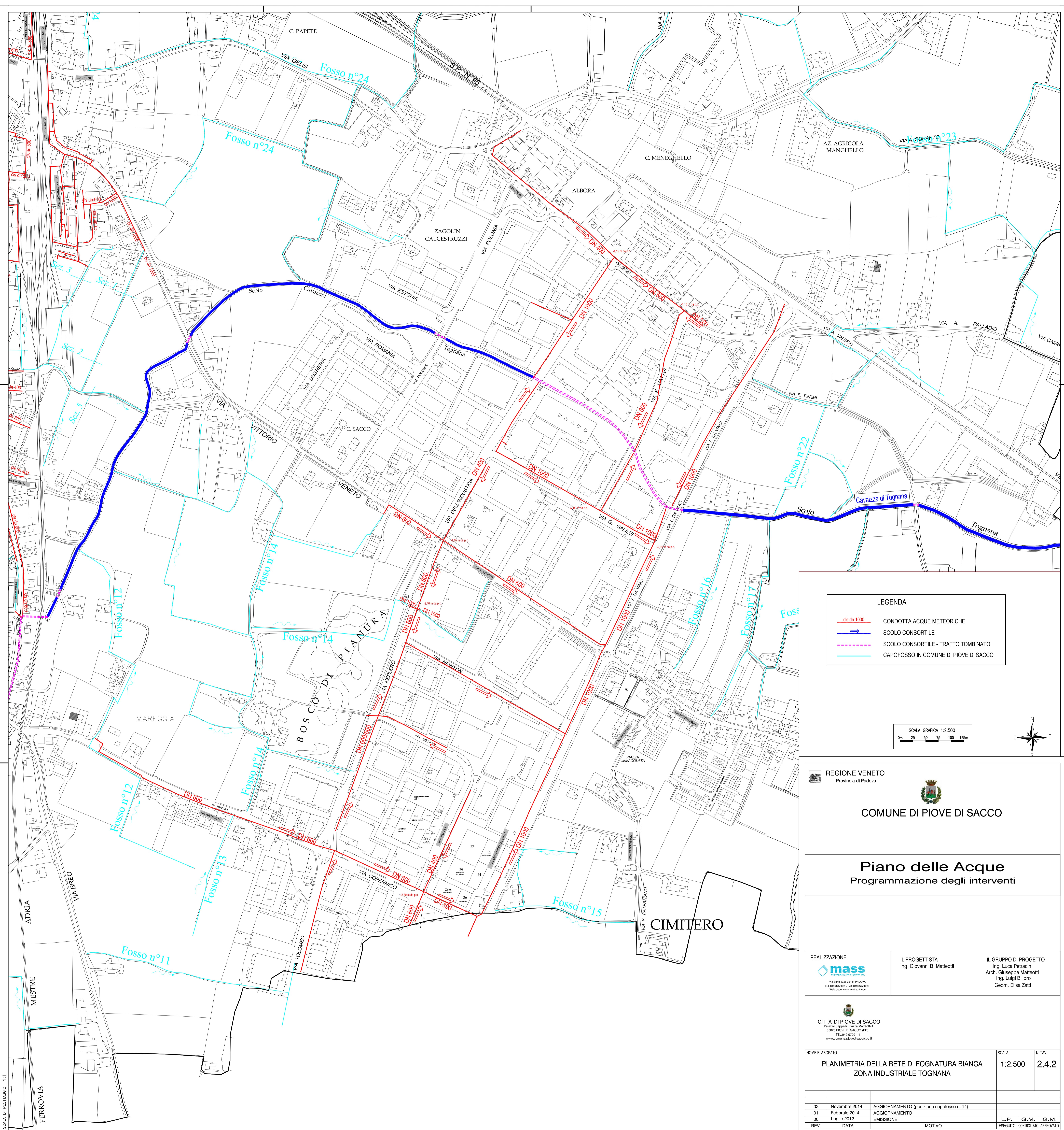
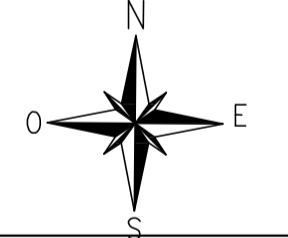



SCALA DI PLOTTAGGIO 1:1



LEGENDA

- ds dn 1000 CONDOTTA ACQUE METEORICHE
- SCOLO CONSORTILE
- - - SCOLO CONSORTILE - TRATTO TOMBINATO
- CAPOFOSSO IN COMUNE DI PIOVE DI SACCO



REGIONE VENETO
Provincia di Padova

COMUNE DI PIOVE DI SACCO

Piano delle Acque
Programmazione degli interventi

REALIZZAZIONE
 mass
Via S. S. 101, 35141 PADOVA
TEL. 049-475505 - FAX 049-475509
Web page: www.mass.it

IL PROGETTISTA
Ing. Giovanni B. Matteotti

IL GRUPPO DI PROGETTO
Ing. Luca Petracchi
Arch. Giuseppe Matteotti
Ing. Luigi Billoro
Geom. Elisa Zatti

CITTA' DI PIOVE DI SACCO
Piazza J. J. Piazza Matteotti 4
35028 PIOVE DI SACCO (PD)
TEL. 049-979111
www.comune.piovedisacco.pd.it

NOME ELABORATO	SCALA	N. TAV.
PLANIMETRIA DELLA RETE DI FOGNATURA BIANCA ZONA INDUSTRIALE TOGNANA	1:2.500	2.4.2

02	Novembre 2014	AGGIORNAMENTO (posizione capofosso n. 14)			
01	Febbraio 2014	AGGIORNAMENTO			
00	Luglio 2012	EMISSIONE			
REV.	DATA	MOTIVO	L.P.	G.M.	G.M.
			ESEGUITO	CONTROLLATO	APPROVATO