



# **CITTÀ DI PIOVE DI SACCO**

**PROVINCIA DI PADOVA**

**PROGETTO:**

**VARIANTE n. 24 AL PIANO DEGLI INTERVENTI**

(Ai sensi dell'articolo 19 del d.P.R. n. 327/2001)

**OGGETTO:**

**ELABORATI DI VARIANTE**

**ELABORATO:**

**RELAZIONE ILLUSTRATIVA**

**PROGETTISTA**

**ARCHITETTO IVANO RONCA – RESPONSABILE SETTORE V  
ARCHITETTO DONATELLO BAESSATO – UFFICIO URBANISTICA**

## ***Premessa***

L'amministrazione comunale ha predisposto un progetto, nell'ambito dello strumento di programmazione denominato "Piano Guida della mobilità ciclabile", finalizzato alla realizzazione del completamento di un percorso ciclopedonale che collega tra loro alcuni siti di speciale valore storico, testimoniale, naturalistico, paesaggistico e religioso, così da permetterne la conoscenza, la fruizione e la valorizzazione.

Il percorso è ubicato a nord-ovest di Piove di Sacco, lungo la via Piovega a seguire e a completamento del primo stralcio realizzato negli anni '80 lungo via Caselle con un tracciato che parte dall'incrocio con via Paolo VI fino al centro della località Piovega all'incrocio con via Pilastrì.

L'intervento porterà ad un significativo allargamento della sede viaria -carrabile e ciclabile- che risulta essenziale lungo tutto il tracciato.

Nell'anno 2017 è stata approvata la specifica variante urbanistica per la conformità urbanistica del primo stralcio del progetto ora in corso di realizzazione.

La presente variante riguarda il secondo stralcio attuativo del medesimo percorso. Ai fini dell'attuazione del secondo stralcio del progetto è richiesta la conformità urbanistica. Tale progetto non risulta conforme agli strumenti urbanistici vigenti e pertanto è necessario attivare la procedura di variante al Piano degli Interventi ai sensi del DPR 327/2001. Contestualmente sarà inoltre apposto il vincolo preordinato all'esproprio.

## ***Oggetto della variante***

La variante in oggetto viene quindi proposta per garantire la conformità urbanistica delle opere previste nel progetto esecutivo per la realizzazione del secondo stralcio del percorso ciclopedonale lungo Via

Piovega che comporta l'allargamento della sede viaria di circa 2 metri. Lungo tutto il lato sud-ovest del percorso è prevista la realizzazione di un nuovo fosso di guardia stradale con sezione maggiorata rispetto a quello preesistente.

Nell'ambito della presente variante viene operata anche una correzione della cartografia nel tratto viario che collega via Piovega con via Dante nel territorio del Comune di Sant'Angelo di Piove di Sacco riportando negli elaborati di piano l'effettiva larghezza della sede stradale come risultante dalle sovrapposizioni del Piano con le foto aeree.

### ***Procedura di approvazione***


Successivamente all'adozione ai sensi del DPR 327/2001, la variante seguirà il procedimento dell'articolo 18 della Legge Regionale 11/2004 e sarà pubblicata per 30 giorni presso la segreteria del Comune e nei successivi 30 giorni chiunque potrà formulare osservazioni. Entro 30 giorni dalla scadenza del termine per la presentazione delle osservazioni il Consiglio comunale approverà la variante.

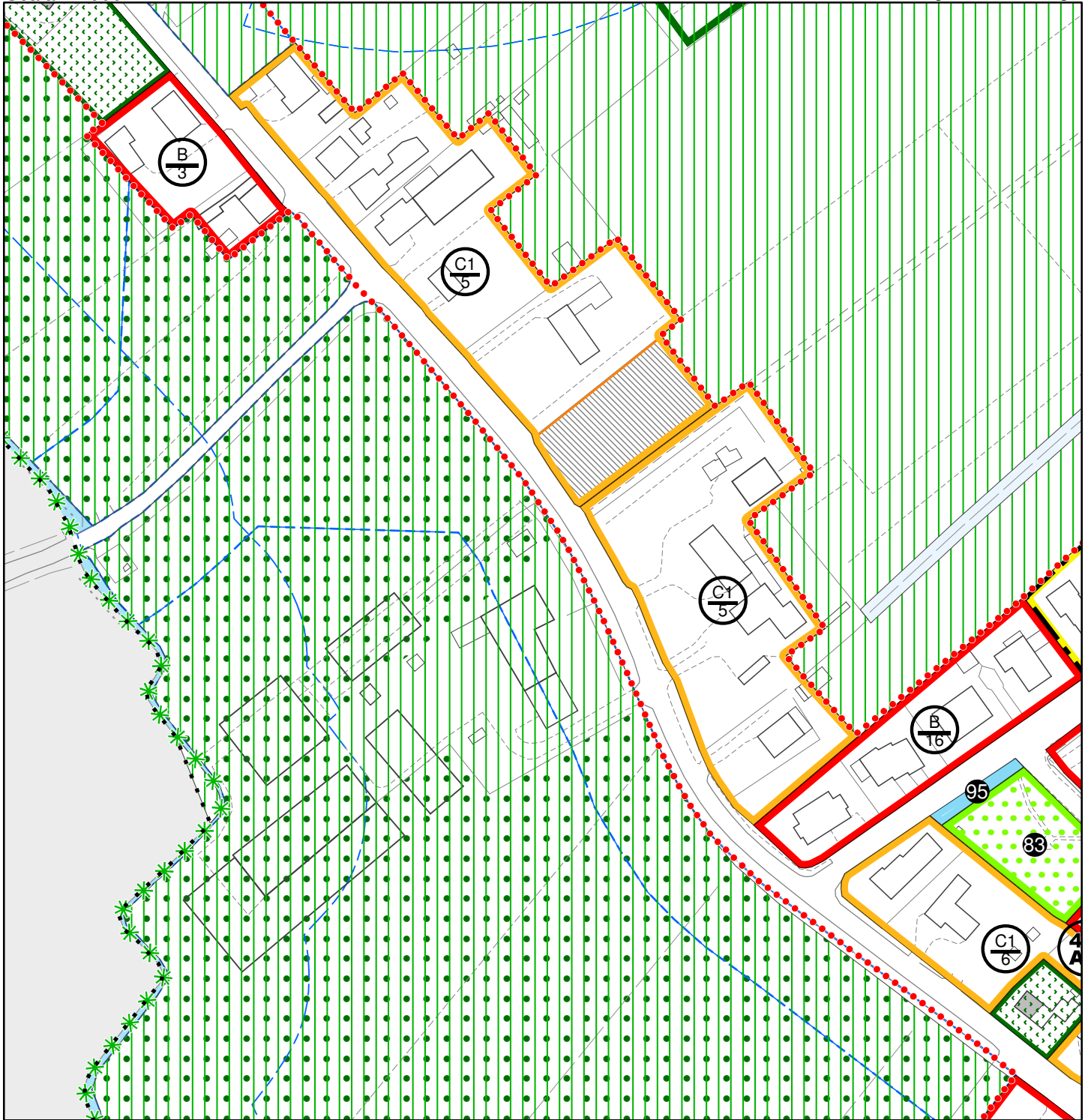
### ***Allegati alla presente relazione:***

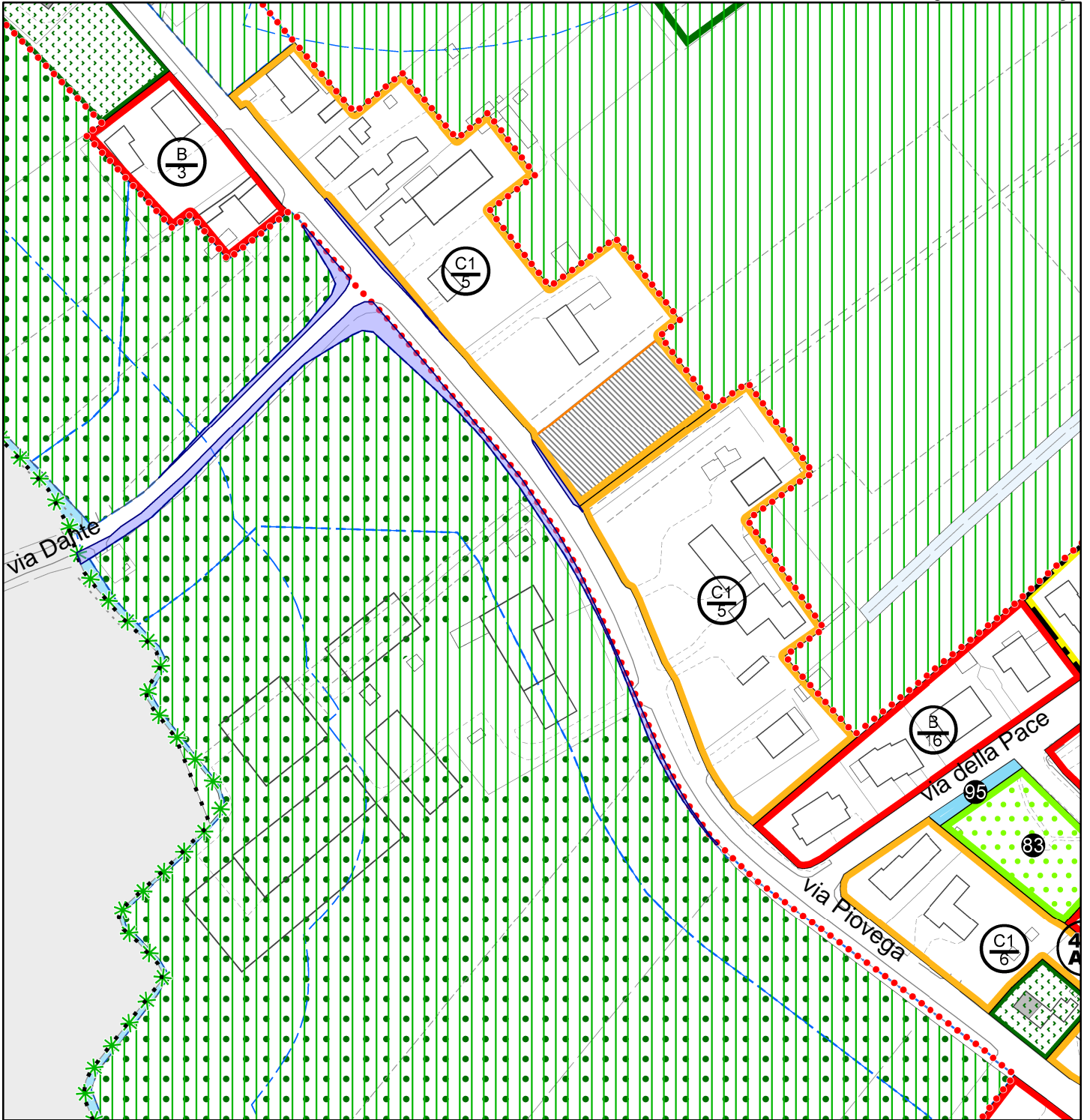
Legenda	Legenda del Piano degli Interventi
Elaborato 1	Estratto di P.I. – Stato di fatto – scala 1:2000
Elaborato 2	Estratto di P.I. – Stato di progetto – scala 1:2000

Piove di Sacco, lì 12 novembre 2018


Il Responsabile del Procedimento  
Arch. Ivano Ronca







Allargamento sede stradale di Via Piovega tra l'incrocio con Via della Pace e tratto di via Dante (comune di Sant'Angelo di Piove) al fine di inserire la pista ciclabile

 Aree interessate dall'allargamento stradale